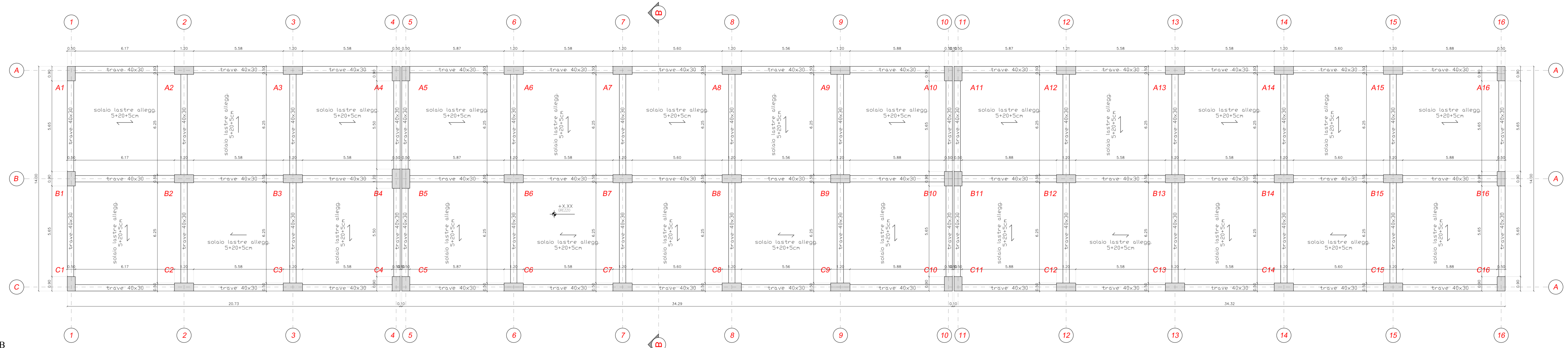


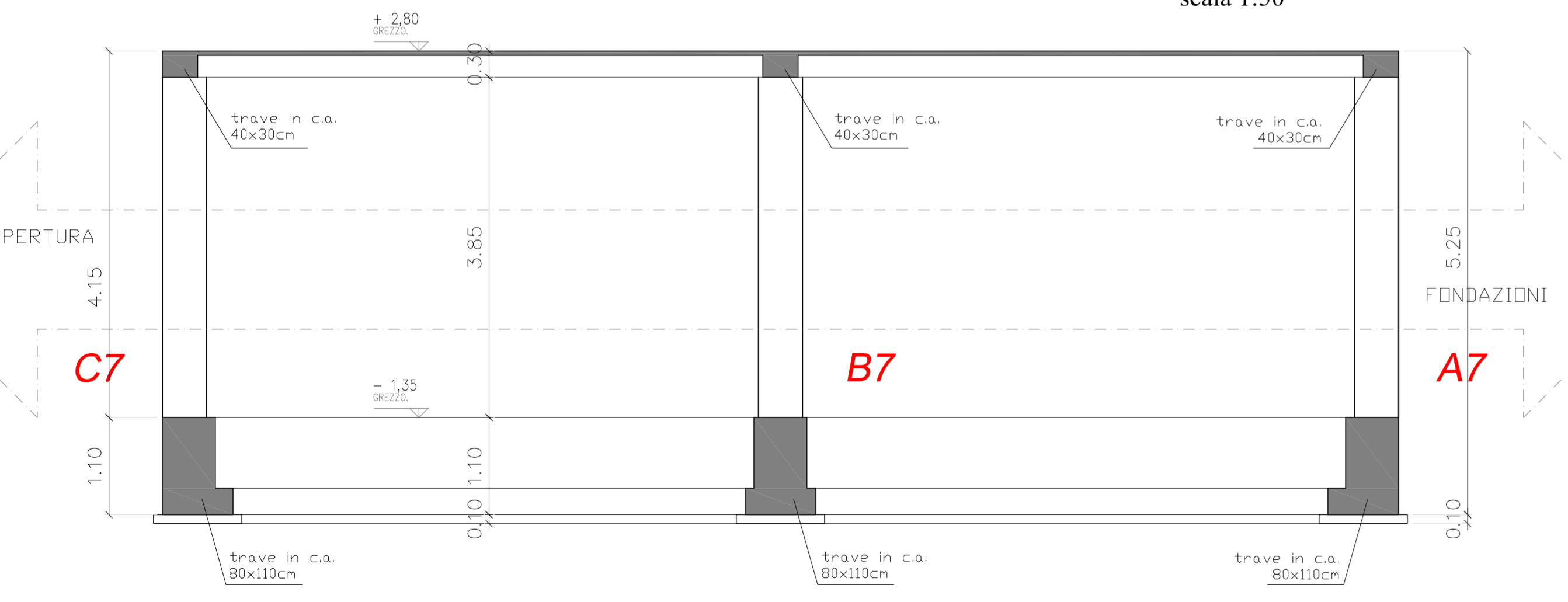
Comittente:		Comune di Pescasseroli Sede Legale: Piazza San Antonio n.10 - 67032 Pescasseroli (AQ) RUP: Geom. Massimiliano Mazzulli	
Località di intervento:	REGIONE: Abruzzo	PROVINCIA: L'Aquila	COMUNE: Pescasseroli
Zona sismica:	<input type="checkbox"/> 1° <input checked="" type="checkbox"/> 2° <input type="checkbox"/> 3° <input type="checkbox"/> 4°		
Indirizzo del cantiere:	V.le Colli dell'Oro - S.S. 83 "Marsicana"		
Coordinate Geografiche:	Lat. 13.786866 - Long. 41.804498		
Fase di progetto:	Progetto Esecutivo "Demolizione e ripristino dello stato dei luoghi"		
Tavola:	Oggetto: PIANTE E SEZIONI STRUTTURALI PIANO PRIMO IMPALCATO E PIANO FONDAZIONI PROP. DELFINA SP_05		
Scala:	Data: Novembre 2020		
Progettista:	ING. MICHELE MARIA MANCINI Via Don Pino Puglisi, 34 - 60035 Jesi (AN) mobile: 3381416130 - e-mail: info@michelemariamancini.it		
<small> a norma di legge ed in base ai progetti di questo allegato con il sistema di rapporti: <ul style="list-style-type: none"> SP_01. INQUADRAMENTO TERRITORIALE - ESTRATTO DI MAPPA - ESTRATTO PRG - DOGM - FOTOGRAFICA SP_02. PLANIMETRIA GENERALE SP_03. PIANTE PIANO SEMINTERATO SP_04. PROSPETTI E SEZIONI SP_05. PIANTE E SEZIONI STRUTTURALI PIANO PRIMO IMPALCATO E PIANO FONDAZIONI PROP. DELFINA SP_06. PIANTE E SEZIONI STRUTTURALI PIANO PRIMO IMPALCATO E PIANO FONDAZIONI PROP. FINANORE </small>			
Tavole componenti il progetto:			

PROPRIETÀ SOC. DELFINA SRL

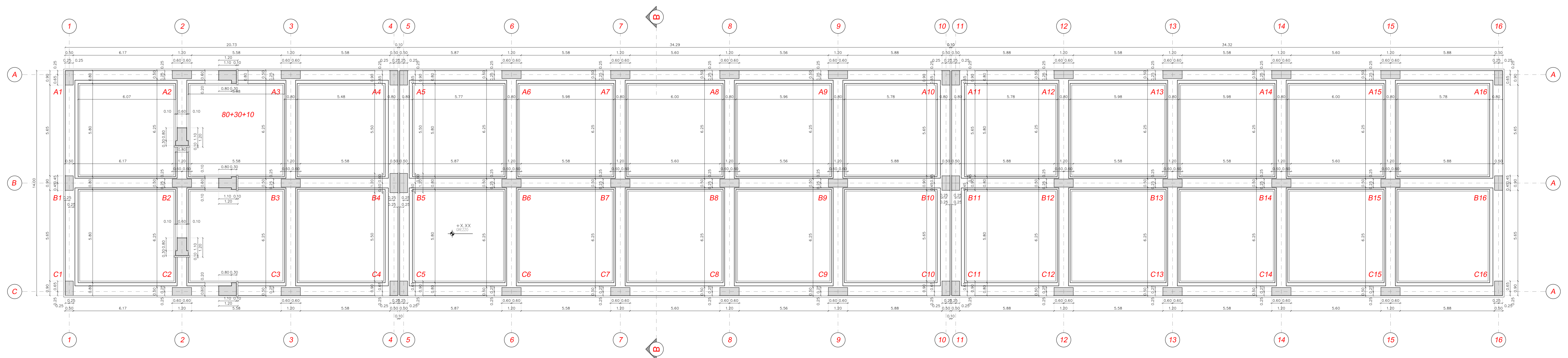
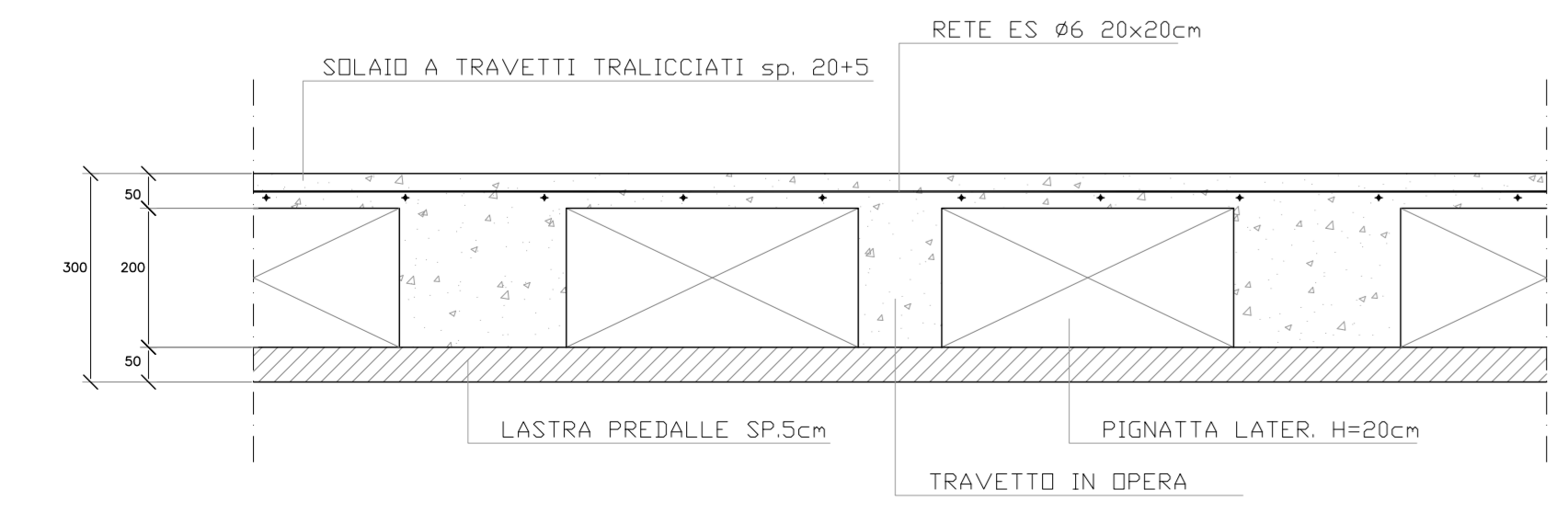
CARPENTERIA PRIMO IMPALCATO
scala 1:100



SEZIONE B-B
scala 1:50



PART. SOLAIO LASTRE-ALLEGG.
scala 1:5



CARPENTERIA FONDAZIONI
scala 1:100