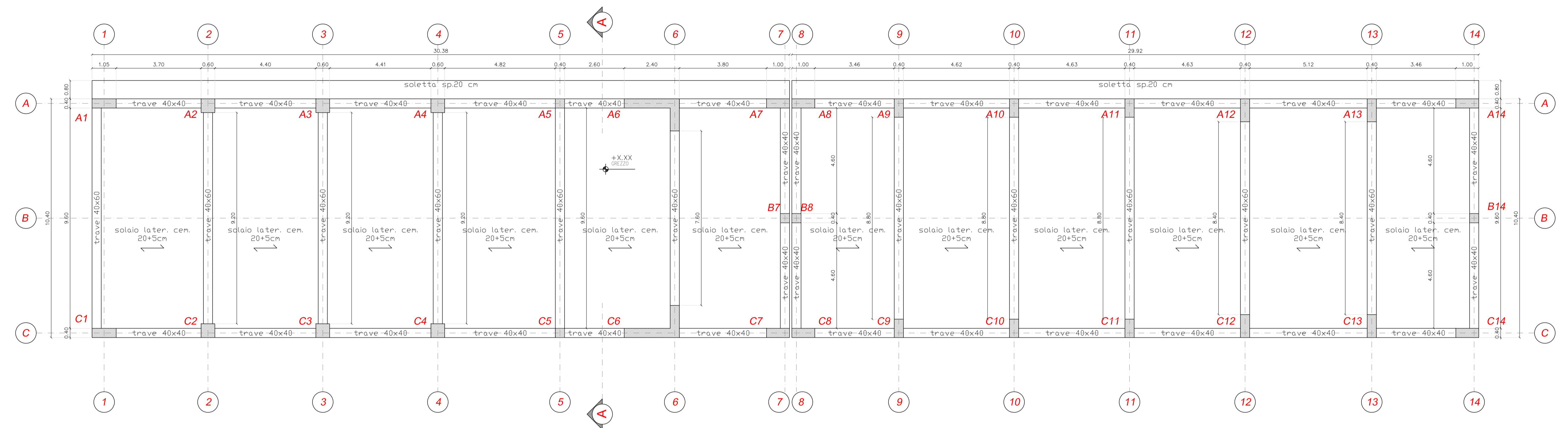


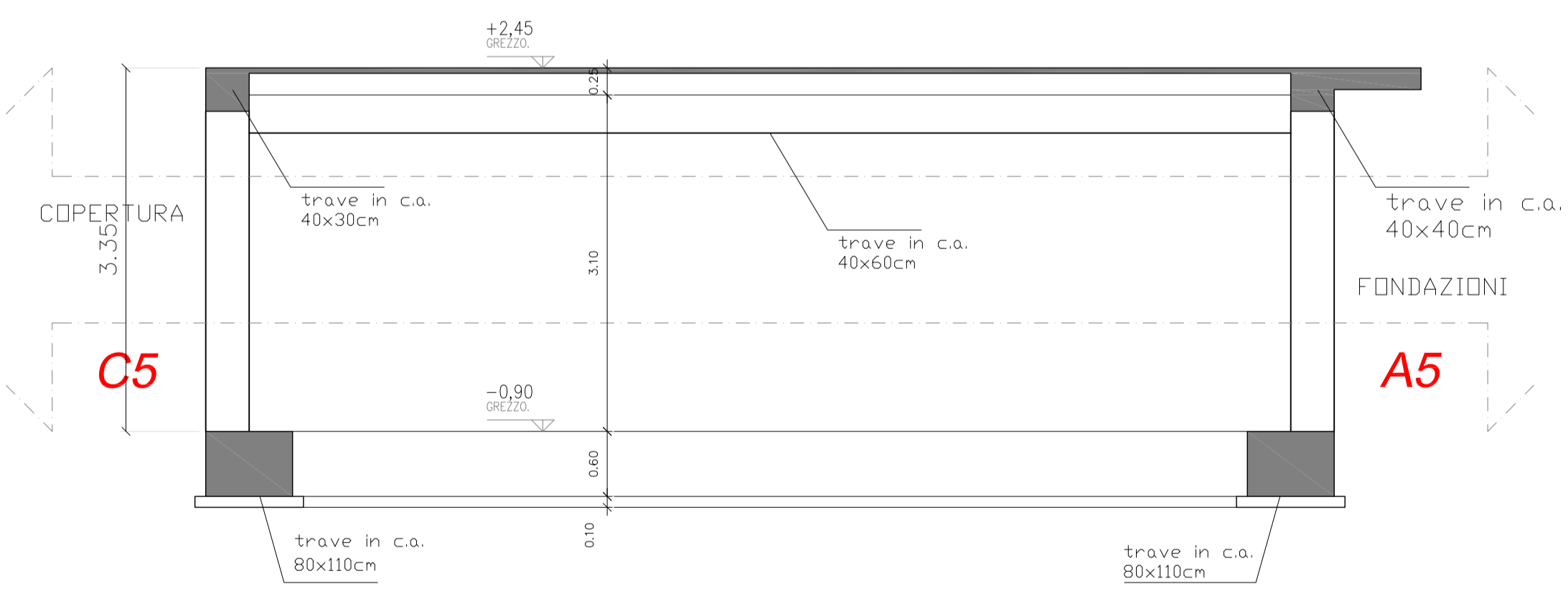
Committente:			
Comune di Pescasseroli Sede Legale: Piazza San Antonio n.10 - 67032 Pescasseroli (AQ) RUP: Geom. Massimiliano Mazzilli			
Località di intervento:	REGIONE:	PROVINCIA:	COMUNE:
	Abruzzo	L'Aquila	Pescasseroli
Zona sismica:	□ 1° <input checked="" type="checkbox"/> 2° □ 3° □ 4°		
Indirizzo del cantiere:	V.le Colli dell'Oro - S.S. 83 "Marsicana"		
Coordinate Geografiche:	Lat. 13.786866 - Long. 41.804498		
Fase di progetto:	Progetto Esecutivo "Demolizione e ripristino dello stato dei luoghi"		
Tavola:	Oggetto:		
SP_06	PIANTE E SEZIONI STRUTTURALI PIANO PRIMO IMPALCATO E PIANO FONDAZIONI PROPR. FINAMORE		
Scala:	Data: Novembre 2020		
Progettista:	ING. MICHELE MARIA MANCINI Via Don Pino Puglisi, 34 - 60035 Jesi (AN) mobile: 3381416130 - e-mail: info@michelemariamancini.it		
A norma di legge si riserva la proprietà di questo disegno con diritto di riprendere ed essere comunque noto e testi senza autorizzazione scritta.			
Tavole componenti il progetto:			
SP_01: INQUADRAMENTO TERRITORIALE - ESTRATTO DI MAPPA - ESTRATTO PRG - DOGIM - FOTOGRAFICA			
SP_02: PLANimetria GENERALE			
SP_03: Pianta PIANO SOTTERRANEO			
SP_04: PROSPETTI E SEZIONI			
SP_05: PIANTE E SEZIONI STRUTTURALI PIANO PRIMO IMPALCATO E PIANO FONDAZIONI PROPR. DELFINA			
SP_06: PIANTE E SEZIONI STRUTTURALI PIANO PRIMO IMPALCATO E PIANO FONDAZIONI PROPR. FINAMORE			

PROPRIETÀ SIG. FINAMORE

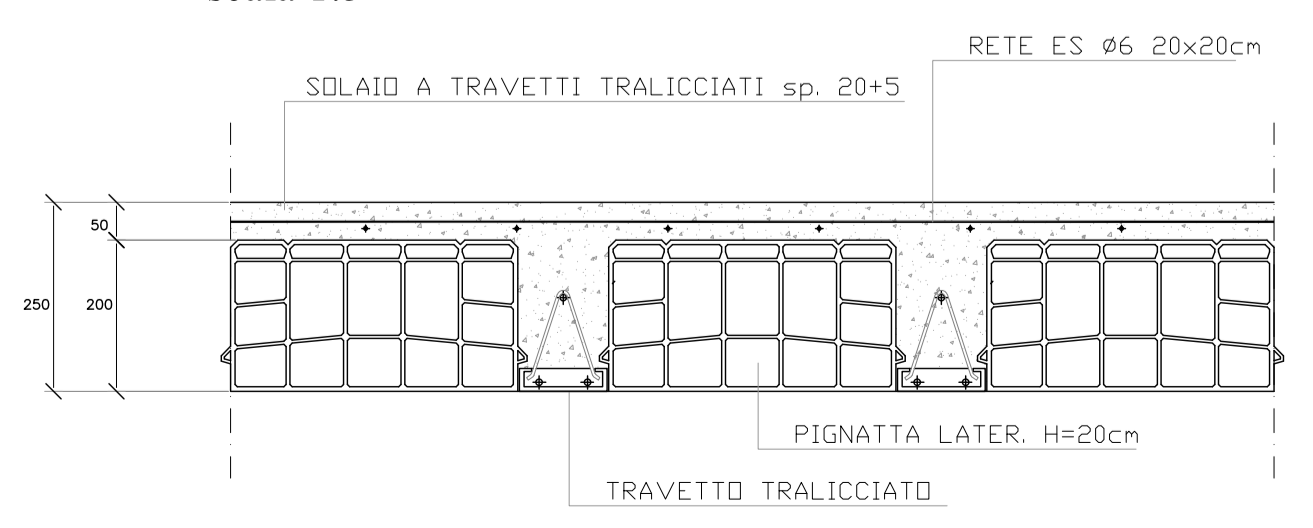
CARPENTERIA PRIMO IMPALCATO
scala 1:100



SEZIONE A-A'
scala 1:50



PART. SOLAIO LATERO-CEM.
scala 1:5



CARPENTERIA FONDAZIONI
scala 1:100

